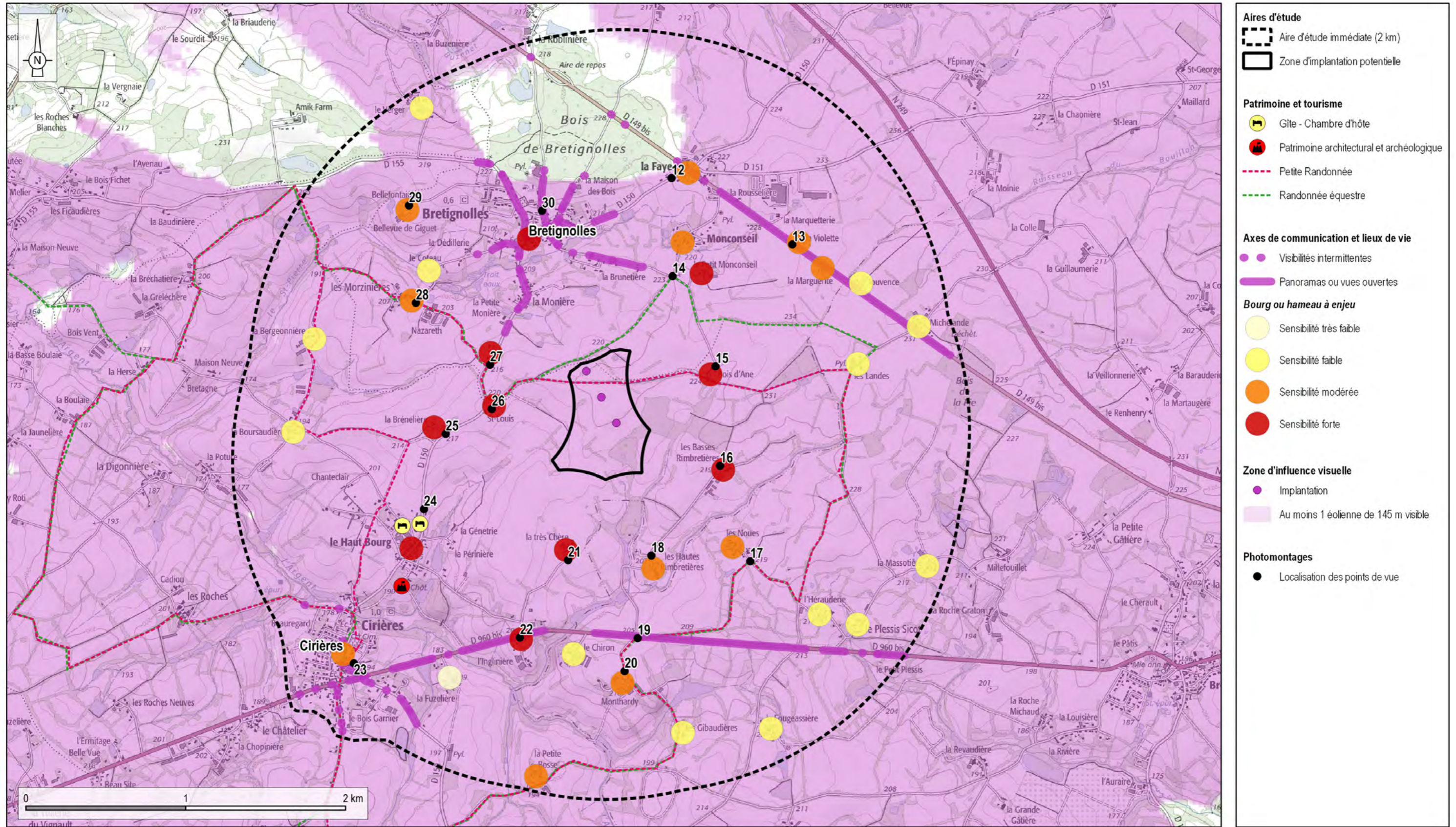


19 photomontages ont été réalisés pour illustrer les impacts du projet sur l'aire d'étude immédiate. Leur localisation apparaît sur la carte page suivante.

PHOTOMONTAGES DANS L'AIRE D'ÉTUDE IMMÉDIATE			
N° PM	Enjeu	Localisation	Impact
12	Lieu de vie ; Voie de circulation	La Faye (Bretignolles)	Modéré
13	Lieu de vie ; Voie de circulation	La Violette (Bretignolles)	Modéré
14	Lieu de vie ; Tourisme	Route de Monconseil (Bretignolles)	Fort
15	Lieu de vie ; Tourisme	Bois d'Ane (Cirières)	Fort
16	Lieu de vie	Les Basses Rimbretières (Cirières)	Fort
17	Lieu de vie ; Tourisme	Les Noues (Bressuire)	Faible à Modéré
18	Lieu de vie	Les Hautes Rimbretières (Cirières)	Modéré
19	Voie de circulation ; Tourisme	D960bis à Monthardy (Bressuire)	Modéré
20	Lieu de vie	Monthardy (Bressuire)	Modéré
21	Lieu de vie	La Très Chère (Cirières)	Modéré à Fort
22	Lieu de vie ; Voie de circulation	D960bis à l'Inglinière (Cirières)	Faible à Modéré
23	Lieu de vie ; Tourisme	Rue Ste-Radegonde (Cirières)	Faible
24	Lieu de vie	Le Haut Bourg (Cirières)	Modéré à Fort
25	Lieu de vie	La Brénelière (Cirières)	Fort
26	Lieu de vie	St-Louis (Cirières)	Fort
27	Lieu de vie ; Tourisme	Champ Blanc (Bretignolles)	Fort
28	Lieu de vie ; Tourisme	Nazareth (Bretignolles)	Modéré
29	Lieu de vie	Belefontaine (Bretignolles)	Modéré
30	Lieu de vie	Rue de l'Etang (Bretignolles)	Fort

Tableau 4 : Liste des photomontages de l'aire d'étude immédiate.

Synthèse des enjeux paysagers et patrimoniaux à l'échelle de l'AEI et localisation des points de vue



Réalisation : ENCIS Environnement - juillet 2021

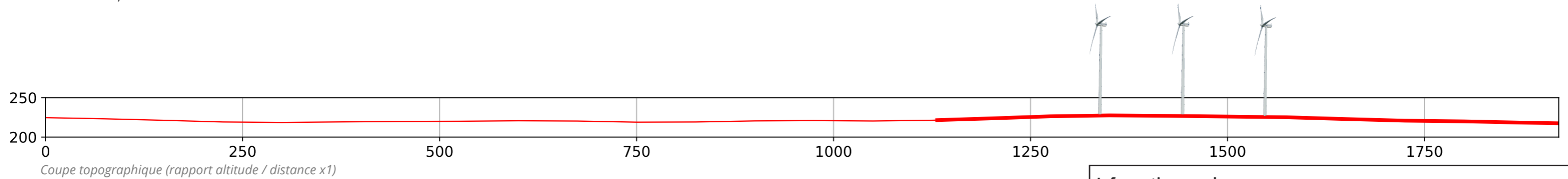
Source : ENCIS, IGN

Carte 5 : Localisation des photomontages dans l'aire d'étude immédiate.

Vue 12 : Prise de vue depuis La Faye (Bretignolles)

Enjeux : Lieu de vie ; Voie de circulation

Le hameau La Faye (hameau 16) se situe sur le tracé de la route D149bis, en lisière ouest du bois de Bretignolles. Il s'agit d'un lieu de vie important, regroupant près d'une trentaine d'habitations environ. Ce point de vue correspond à la sortie sud-ouest du hameau, sur la route D150.



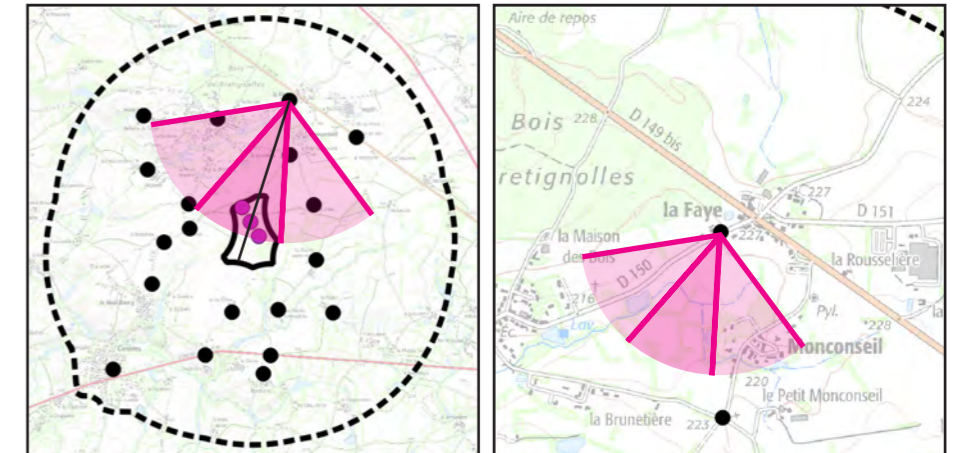
Le projet des Paqueries est bien visible ici, les rotors des trois éoliennes émergeant nettement du contexte bocager au sud du hameau. Les haies dissimulent néanmoins en partie les mâts, et repoussent les éoliennes en arrière-plan. Si celles-ci entrent en concurrence visuelle avec d'autres motifs paysagers (végétation en contrebas), l'emprise visuelle du parc reste modérée, et son implantation régulière est très lisible.

L'impact est modéré.

Informations sur la vue

Coordonnées Lambert 93 : 426 179 / 6 646 476	Ouverture : F/10
Date et heure de la prise de vue : 25/02/2021 à 10:40	Sensibilité : ISO 250
Focale : 35 mm	Azimut photo centrale : 201,2°
Vitesse : 1/250 secondes	Hauteur de prise de vue : 1,6 m
	Angle visuel du parc : 11,1°
	Eolienne la plus proche : 1 322 m

Localisation de la prise de vue



Localisation dans l'AEI

Fond IGN 1 / 25 000

Etat projeté avec esquisse

